

DATA 20/10/2019

CITTA' FASANO (BR) - Borgo Egnazia

TIPO DI GARA: CORSA SU STRADA

DENOMINAZIONE

LA MEZZA DI EGNAZIA

BASE DI CALIBRATURA

CITTA' FASANO (BR) - Borgo Egnazia

UBICAZIONE: Via della Scogliera (Savelletri)

LUNGHEZZA: mt 100 N. ARCH.

CORDELLA METRICA Metallica

TEMPERATURA 20°C

COEFF. CORR.: 1

CALIBRATURA INIZIALE

	LETTURA PARTENZA	LETTURA ARRIVO	N. SCATTI
A - B	768960	770135	1175
B - A	770135	771311	1176
A - B	771311	772488	1177
B - A	772488	773663	1175

VALORE MEDIO DEGLI SCATTI =  $1175,75 \times 1,001$  (FATTORE DI PREVENZIONE ERRORE) = **11176,90**

**1 Km =** 1176,90 x 10 = **11769 scatti**

CALIBRATURA FINALE

	LETTURA PARTENZA	LETTURA ARRIVO	N. SCATTI
A - B	40880	42055	1175
B - A	42055	43231	1176
A - B	43231	44407	1176
B - A	44407	45582	1175

SVILUPPO: LA BASE DI CALIBRATURA E' STATA FISSATA SU UN TRATTO RETTILINEO E PIANEGGIANTE, DELLA MISURA DI MT 100, UBICATA A CIRCA 500 MT DALLA LINEA DI PARTENZA/ARRIVO.

MISURATORE:

COGNOME COSMAI

NOME Domenico

di BISCEGLIE (BT)



**MANIFESTAZIONE**

DATA 20/10/2019

CITTA' FASANO (BR) - Borgo Egnazia

TIPO DI CORSA : CORSA SU STRADA

**DENOMINAZIONE**

LA MEZZA DI EGNAZIA

**SVILUPPO**

Il percorso di gara si sviluppa su strade extra urbane ed è costituito da un unico circuito della lunghezza di 21,0975 Km, con tratti pianeggianti alternati a tratti con lieve pendenza. Le linee di partenza e di arrivo coincidono.

**PROSPETTO DI MISURAZIONE**

	LETTURA	RIFERIMENTO
PARTENZA	783300	Strada Provinciale 90 a 300mt dalle strisce pedonali ingresso a Cala Masciola
5° Km	842145	Strada Comunale 22 Egnazia, dopo parcheggio di Borgo Egnazia, 50 mt all'interno della strada sterrata
10° Km	900990	Strada Comunale Burgo Cerasina a 20 mt dalla Masseria Cerasina
15° Km	959835	Strada Provinciale 90, a 200mt dalla strada della Masseria San Domenico
20° Km	18680	Strada Comunale 22 Egnazia, a 20 mt dal cancello di entrata di Borgo Egnazia
21,0975 Km (ARRIVO)	31596	Strada Provinciale 90 a 300mt dalle strisce pedonali ingresso a Cala Masciola

Il percorso si sviluppa lungo le seguenti strade: SP90 direzione Capitolo (Partenza) - Strada Comunale Egnazia (dopo gli scavi) - Passaggio interno a Borgo Egnazia - Strada Comunale Maizza - SP3 - Strada Provinciale 3 - Strada Comunale Borgo Cerasina - Strada Comunale San Domenico - Attraversamento Masseria San Domenico - SP90 - Strada Comunale Pignatta Pettolecchia - Strada Comunale San Domenico - Strada Comunale Egnazia - Strada San Domenico Golf - SP90 direzione Savelletri (Arrivo).

**MISURATORE:**

COGNOME COSMAI

NOME

Domenico

di BISCEGLIE (BT)






FEDERAZIONE ITALIANA  
DI ATLETICA LEGGERA

Misurazione e certificazione del percorso  
**LA MEZZA DI EGNAZIA**  
in programma a Fasano – Borgo Egnazia (BR) il 17/11/2019

## DOCUMENTAZIONE FOTOGRAFICA

### PARTENZA / ARRIVO

1




Strada Provinciale 90 a 300mt dalle strisce  
pedonali ingresso a Cala Masciola





FEDERAZIONE ITALIANA  
DI ATLETICA LEGGERA

5° Km



2

**Strada Comunale 22 Egnazia, dopo parcheggio di  
Borgo Egnazia, 50 mt all'interno della strada sterrata**

*Corrui*





FEDERAZIONE ITALIANA  
DI ATLETICA LEGGERA

10° Km



3

**Strada Comunale Burgo Cerasina a 20 mt dalla Masseria Cerasina**

*Dezumi*







FEDERAZIONE ITALIANA  
DI ATLETICA LEGGERA

15° Km



4

**Strada Provinciale 90, a 200mt dalla strada  
della Masseria San Domenico**

*Dezumi*





FEDERAZIONE ITALIANA  
DI ATLETICA LEGGERA

20° Km



5

**Strada Comunale 22 Egnazia, a 20 mt dal  
cancello di entrata di Borgo Egnazia**

*Done*








*Cosme!*





*Osma*